




























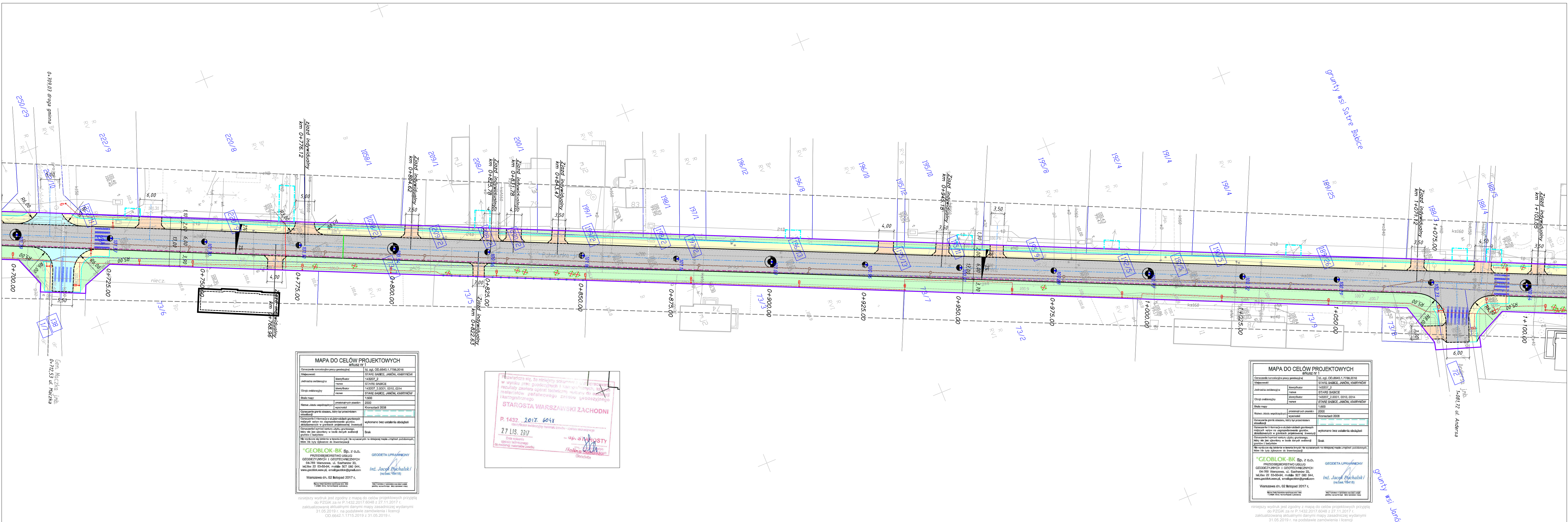
# Rozbudowa drogi gminnej ul. Pohulanka

odc: od ul. Sienkiewicza do ul. Zielonej  
położona w miejscowościach: Stare Babice, Janów, Kwirynów  
GMINA STARE BABICE

## Legenda:

-  granica opracowania
-  krawężnik wystający proj.
-  krawężnik obniżony proj.
-  obrzeże proj.
-  kanalizacja deszczowa proj.
-  jezdnia asfaltowa proj.
-  jezdnia z kostki betonowej proj.
-  ciąg pieszo - rowerowy proj.
-  zieleń proj.
-  chodnik projektowany
-  chodnik istniejący
-  zjazdy proj.
-  słup oświetleniowy proj.
-  słup teletechniczny proj.
-  słup nn do demontażu
-  słup teletechniczny do demontażu
-  granica czasowego zajęcia terenu
-  ściek przykrawężnikowy
-  granice działek
-  nr ew. działki wchodzącej w zakres projektu
-  ogrodzenia do rozebrania
-  ogrodzenie projektowane
-  kanał sanitarny istn.
-  kabel energetyczny istn.
-  gazociąg istn.
-  wodociąg istn.
-  drzewa do wycinki

Investor: <b>Wójt Gminy Stare Babice</b>	Nr Umowy: <b>259/2017</b>
Obiekt: <b>Rozbudowa drogi gminnej ul. Pohulanka</b>	Branża: <b>Drogowa</b>
odc: od ul. Sienkiewicza do ul. Zielonej położona w miejscowościach: Stare Babice, Janów, Kwirynów odc.: od km 0+000 do km 1+242,97	
Treść rysunku: <b>Plan zagospodarowania terenu Plan sytuacyjno-wysokościowy</b>	Skala: <b>1:500</b>
Projektował: mgr inż. Robert Bartomowicz MAZ/0002/PDOK/03	Opracował: inż. Mateusz Abramowicz
Sprawdził: mgr inż. Rafał Muszyński MAZ/0309/PWOD/14	Data: czerwiec 2019
Nr rysunku: <b>2.3</b>	



**MAPA DO CELÓW PROJEKTOWYCH**  
arkusz nr 1

Opis: Oznaczenie kartograficzne przy geodezji	Idz. ogł. 00.6642.1.7175.2019
Miejscowość:	STARE BABICE, JANÓW, KWIRYNÓW
Adres: ul. Sienkiewicza	143207-2
Opis: Oznaczenie w terenie	143207-2, 0011, 0014
Skala mapy:	1:500
Nazwa placu: ul. Sienkiewicza	2000
Opis: Oznaczenie granic działek, który był przedmiotem inwestycji	Komunikacji 2008
Opis: Oznaczenie informacji o składowości gruntów	wykonano bez ustalenia obciążenia
Opis: Oznaczenie informacji o sposobie użytkowania gruntów	Brak
Opis: Oznaczenie informacji o sposobie użytkowania gruntów	Brak

**GEOBLOK-BK Sp. z o.o.**  
PRZEDSIĘBIORSTWO USŁUG  
GEODEZYJNYCH I GEOTECHNICZNYCH  
04-789 Warszawa, ul. Szafarowa 33,  
tel./fax 22 53-50-84, mobil 507 086 044,  
www.geoblok.com.pl, email: geoblok@geoblok.com  
Warszawa dn. 02 listopad 2017 r.

**GEODETA UPRAWNIENY**  
inż. Jacek Pichalski  
(reż. 19418)

Proszę się, że niniejszy dokument jest zgodny z mapą do celów projektowych przyjętą do PZGIK za nr P.1432.2017.6048 z 27.11.2017 r. zaktualizowaną aktualnymi danymi mapy zasadniczej wydanejmi 31.05.2019 r. na podstawie zamówienia i licencji OD.6642.1.1715.2019 z 31.05.2019 r.

**STAROSTA WARSZAWSKI ZACHODNI**  
P.1432.2017.6048  
27 LIS. 2017  
- up. SIKOŚCZY  
inż. Jacek Pichalski  
(reż. 19418)

**MAPA DO CELÓW PROJEKTOWYCH**  
arkusz nr 1

Opis: Oznaczenie kartograficzne przy geodezji	Idz. ogł. 00.6642.1.7175.2019
Miejscowość:	STARE BABICE, JANÓW, KWIRYNÓW
Adres: ul. Sienkiewicza	143207-2
Opis: Oznaczenie w terenie	143207-2, 0011, 0014
Skala mapy:	1:500
Nazwa placu: ul. Sienkiewicza	2000
Opis: Oznaczenie granic działek, który był przedmiotem inwestycji	Komunikacji 2008
Opis: Oznaczenie informacji o składowości gruntów	wykonano bez ustalenia obciążenia
Opis: Oznaczenie informacji o sposobie użytkowania gruntów	Brak
Opis: Oznaczenie informacji o sposobie użytkowania gruntów	Brak

**GEOBLOK-BK Sp. z o.o.**  
PRZEDSIĘBIORSTWO USŁUG  
GEODEZYJNYCH I GEOTECHNICZNYCH  
04-789 Warszawa, ul. Szafarowa 33,  
tel./fax 22 53-50-84, mobil 507 086 044,  
www.geoblok.com.pl, email: geoblok@geoblok.com  
Warszawa dn. 02 listopad 2017 r.

**GEODETA UPRAWNIENY**  
inż. Jacek Pichalski  
(reż. 19418)

niniejszy wydruk jest zgodny z mapą do celów projektowych przyjętą do PZGIK za nr P.1432.2017.6048 z 27.11.2017 r. zaktualizowaną aktualnymi danymi mapy zasadniczej wydanejmi 31.05.2019 r. na podstawie zamówienia i licencji OD.6642.1.1715.2019 z 31.05.2019 r.