



























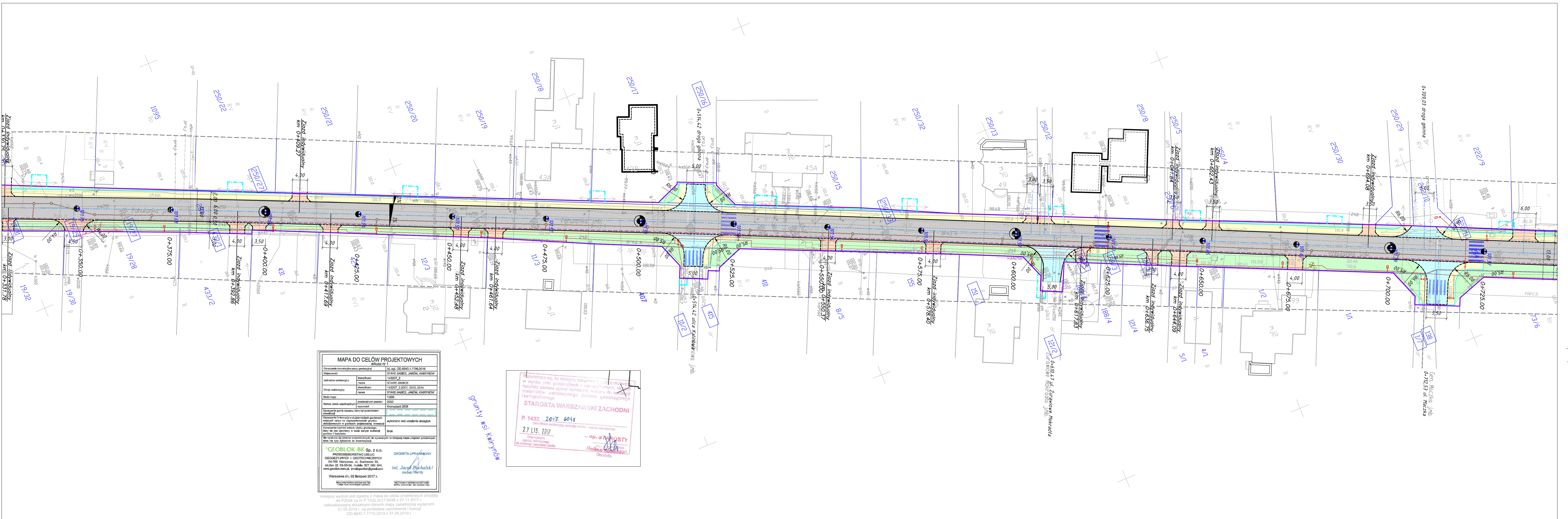


Rozbudowa drogi gminnej ul. Pohulanka

odc: od ul. Sienkiewicza do ul. Zielonej
położona w miejscowościach: Stare Babice, Janów, Kwirynów
GMINA STARE BABICE

- Legenda:**
-  granica opracowania
 -  krawężnik wystający proj.
 -  krawężnik obniżony proj.
 -  obrzeże proj.
 -  kanalizacja deszczowa proj.
 -  jezdnia asfaltowa proj.
 -  jezdnia z kostki betonowej proj.
 -  ciąg pieszo - rowerowy proj.
 -  zieleń proj.
 -  chodnik projektowany
 -  chodnik istniejący
 -  zjazdy proj.
 -  słup oświetleniowy proj.
 -  słup teletechniczny proj.
 -  słup nn do demontażu
 -  słup teletechniczny do demontażu
 -  rzędne projektowane
 -  granica czasowego zajęcia terenu
 -  ściek przykrawężnikowy
 -  granice działek
 -  nr ew. działki wchodzącej w zakres projektu
 -  ogrodzenia do rozebrania
 -  ogrodzenie projektowane
 -  ks315 kanał sanitarny istn.
 -  eN kabel energetyczny istn.
 -  gd50 gazociąg istn.
 -  wD110 wodociąg istn.
 -  drzewa do wycinki



MAPA DO CELÓW PROJEKTOWYCH
arkusz nr 1

Opis zadania	rozbudowa i przebudowa drogi gminnej	id. zgł. OD 0840.1.778.2016
Miejscowość	STARE BABICE, JANÓW, KWIRYNÓW	14302.2
Jednostka wykonawcza	STARE BABICE	14302.2.001.0010.0014
Typowy wykonawca	STARE BABICE, JANÓW, KWIRYNÓW	1500
Skala mapy	1:500	2000
Wzrost roślin	proszę wyznaczyć	Kromosadki 2008
Opis treści mapy i zakresu prac		
Opis treści mapy i zakresu prac	Opis treści mapy i zakresu prac	
Opis treści mapy i zakresu prac		
Opis treści mapy i zakresu prac		

GEOLOK-BK Sp. z o.o.
PRZEDSIĘBIORSTWO USŁUG
GEODEZYJNYCH I GEOTECHNICZNYCH
02-785 Warszawa, ul. Szkiełkowa 52
tel./fax 22 850-80-04, mobile 507 080 044,
www.geolok-bk.pl, email: geolok@geolok-bk.pl

GEODETA UPRAWNIENY
inż. Jacek Pychalski
(060469418)

Warszawa dn. 02 listopada 2017 r.

STAROSTA WARSZAWSKI ZACHODNI
P. 1432. 2017. 6044
27.11.2017

niemniej wyznaki są zgodne z mapą do celów projektowych przyjętą do PZGK za nr P.1432.2017.6048 z 27.11.2017 r. zaktualizowaną aktualnymi danymi mapy zasadniczej wydanej 31.05.2019 r. na podstawie zamówienia i licencji OD 0842.1.1715.2019 z 31.05.2019 r.

Investor: Wójt Gminy Stare Babice	Nr Umowy: 259/2017
Obiekt: Rozbudowa drogi gminnej ul. Pohulanka odc: od ul. Sienkiewicza do ul. Zielonej położona w miejscowościach: Stare Babice, Janów, Kwirynów odc.: od km 0+000 do km 1+1242.97	Branża: Drogowa
Treść rysunku: Plan zagospodarowania terenu Plan sytuacyjno-wysokościowy	Skala: 1:500
Projektował: mgr inż. Robert Bartomowicz MAZ/0002/PDO/R-03	Opracował: inż. Mateusz Abramowicz
Sprawdził: mgr inż. Rafał Muszyński MAZ/0309/PW/O-14	Data: czerwiec 2019
Nr rysunku: 2.2	