

BR.0002.11.2018

**PROTOKÓŁ NR I/2018
Z I SESJI RADY GMINY STARE BABICE
która odbyła się w dniu 22 listopada 2018 r.**

Miejsce obrad:	sala konferencyjna w Urzędzie Gminy Stare Babice ul. Rynek 21
Przewodniczący obrad:	do 6 punktu porządku obrad Radny Jerzy Piętocha od 6 punktu porządku obrad Radny Henryk Kuncewicz
Rozpoczęcie obrad:	godz. 14:00
Zakończenie obrad:	godz. 16:20
Stan radnych:	14
Obecnych na sesji:	14 tj. 100%

W sesji uczestniczyli:

1. Radni:

Remigiusz Fijołek, Paweł Karczmarek, Radosław Karpiński, Ewa Kawczyńska, Henryk Kuncewicz, Kazimierz Lade, Marta Pamięta, Jerzy Piętocha Leszek Poborczyk, Lucyna Skrzeczkowska, Dariusz Sobczak, Michał Starnowski, Krzysztof Szuba, Dorota Zwolińska

- | | |
|----------------------------|--------------------------------------|
| 2. Sławomir Sumka | Wójt Gminy (elekt) |
| 3. Krzysztof Turek | Wójt Gminy (ustępujący) |
| 4. Wiesława Wojtachnio | Sekretarz Gminy |
| 5. Irena Sotomska | Skarbnik Gminy |
| 6. Krzysztof Bugla | Radca Prawny |
| 7. Agata Zawadzka-Kowalska | Radca Prawny |
| 8. Jan Żychliński | Starosta Warszawski Zachodni |
| 9. Anna Błażejewska | Kierownik Biura Rady |
| 10. Marta Meserszmit | Główny specjalista ds. samorządowych |
| 11. Sołtysi, goście | wg listy obecności |

Radny J. Piętocha poinformował, że zgodnie z artykułem 20 ustęp 2c ustawy o samorządzie gminnym pierwszą sesję nowo wybranej Rady Gminy do czasu wyboru Przewodniczącego Rady prowadzi najstarszy wiekiem radny i ten przywilej i przyjemność już po raz drugi przypadł jego osobie.

1. Otwarcie sesji i stwierdzenie prawomocności obrad.

Przewodniczący obrad J. Piętocha poinformował, że zgodnie z artykułem 20 ustęp 2 ustawy z dnia 8 marca 1990 r. o samorządzie gminnym, pierwszą sesję nowo wybranej rady gminy zwołuje komisarz wyborczy na dzień przypadający w ciągu 7 dni po upływie kadencji rady. Zgodnie z art. 29 a ustęp 2 ustawy o samorządzie gminnym w celu złożenia ślubowania przez nowo wybranego wójta - komisarz wyborczy powinien zwołać sesję rady gminy na dzień przypadający w ciągu 7 dni od dnia ogłoszenia zbiorczych wyników wyborów wójtów na obszarze kraju. Jednakże, z uwagi na to, że kadencja wójta rozpoczyna

się w dniu rozpoczęcia kadencji rady gminy Państwowa Komisja Wyborcza zobowiązała komisarzy wyborczych do uwzględnienia w porządku obrad pierwszej sesji nowo wybranej rady ślubowania wójta. VII kadencja Rady Gminy zakończyła się w dniu 16 listopada br. Komisarz Wyborczy w Warszawie III zwołał pierwszą sesję nowo wybranej Rady Gminy na kadencję 2018-2023 na 22 listopada 2018 r. Wójt Gminy zawiadomił nowo wybranych radnych i nowo wybranego wójta o terminie i miejscu sesji oraz przekazał zaświadczenia o wyborze od Gminnej Komisji Wyborczej. Tak więc ustawowy termin zwołania pierwszej sesji nowej kadencji został dotrzymany. Poinformował, że od pierwszej sesji ósmej kadencji Rady Gminy obrady będą transmitowane i utrwalane za pomocą urządzeń rejestrujących obraz i dźwięk, a nagrania obrad będą udostępniane w Biuletynie Informacji Publicznej i na stronie internetowej gminy. W związku z tym, że na nagraniu może zostać uchwycony wizerunek osób trzecich informuję, że wizerunek będzie przetwarzany zgodnie z obowiązującymi przepisami prawa w celu dokumentowania, archiwizowania i rozpowszechniania informacji o działaniach podejmowanych przez Radę Gminy nie dłużej niż wynika to z przepisów o archiwizacji. Dane te w postaci wizerunku będą upubliczniane w Biuletynie Informacji Publicznej, na stronie internetowej oraz w mediach społecznościowych, a także udostępniane uczestnikom i podmiotom uprawnionym na podstawie przepisów prawa.

Udział w sesji rady gminy i tym samym udostępnienie danych osobowych w postaci wizerunku jest dobrowolne, jednak niezbędne do uczestnictwa. Dane te nie będą profilowane ani transferowane do państw trzecich oraz organizacji międzynarodowych. Zgodnie z definicją danych osobowych zawartą w RODO, wizerunek jest uznawany za dane osobowe, dlatego też podlega ochronie na zasadach zawartych w tym akcie. Ponadto w oparciu o art. 81 ust. 2 ustawy o prawie autorskim nie wymaga zezwolenia rozpowszechnianie wizerunku:

- osoby powszechnie znanej, w związku z pełnieniem przez nią funkcji publicznych, w szczególności politycznych, społecznych, zawodowych;
- osób uczestniczących w zgromadzeniu – zgrupowaniu co najmniej 15 osób zwołanym w celu wspólnych obrad lub wspólnego wyrażenia stanowiska.

Następnie **Przewodniczący obrad Jerzy Piętocha** stwierdził quorum niezbędne do podejmowania prawomocnych uchwał, obecnych jest 14 radnych. Dodał, że ustawowy skład Rady Gminy wynosi 15 radnych, ale w dniu dzisiejszym ślubowanie złoży 14 radnych. Komisarz Wyborczy w Warszawie III postanowieniem z dnia 13 listopada 2018 r. stwierdził wygaśnięcie mandatu radnego Sławomira Sumki w związku z wyborem na Wójta Gminy Stare Babice.

Przewodniczący obrad Jerzy Piętocha poprosił o wprowadzenie sztandaru i wysłuchanie hymnu.

2. Złożenie ślubowanie przez nowo wybranych radnych.

Przewodniczący obrad radny J. Piętocha poinformował, że zgodnie z artykułem 23a ustęp 1 ustawy o samorządzie gminnym, przed przystąpieniem do wykonania mandatu radni składają ślubowanie, co następuje po odczytaniu roty ślubowania.

Przewodniczący obrad radny J. Piętocha odczytał rotę ślubowania w brzmieniu:

„Wierny Konstytucji i prawu Rzeczypospolitej Polskiej, ślubuję uroczyście obowiązki radnego sprawować godnie, rzetelnie i uczciwie, mając na względzie dobro mojej gminy i jej mieszkańców”

Przewodniczący obrad radny J. Piętocha jako pierwszy złożył ślubowanie przez wypowiedzenie słowa **„ślubuję, tak mi dopomóż Bóg”**

Następnie wyczytani z listy obecności radni:

- 1) Pan Remigiusz Fijołek
- 2) Pan Paweł Karczmarek
- 3) Pan Radosław Karpiński
- 4) Pani Ewa Kawczyńska
- 5) Pan Henryk Kuncewicz
- 6) Pan Kazimierz Lade
- 7) Pani Marta Pamięta
- 8) Pan Leszek Poborczyk
- 9) Pani Lucyna Skrzeczkowska
- 10) Pan Dariusz Sobczak
- 11) Pan Michał Starnowski
- 12) Pan Krzysztof Szuba
- 13) Pani Dorota Zwolińska

wypowiedzieli słowo „ślubuję” większość radnych złożyła ślubowanie z dodaniem słów „ Tak mi dopomóż Bóg”.

Przed przystąpieniem do ślubowania nowo wybranego wójta **Przewodniczący obrad radny J. Piętocha** podziękował ustępującemu Wójtowi Krzysztofowi Turkowi, wyraził uznanie i podziękowanie za pracę na rzecz gminy Stare Babice i jej mieszkańców. 23 lata pracy na stanowisku Wójta Gminy to nie tylko zapis w urzędowych dokumentach to także zrealizowane inwestycje i działania na rzecz lokalnej społeczności. Pan Krzysztof Turek wziął na siebie odpowiedzialność za nasze wspólne miejsce na ziemi - naszą małą ojczyznę. To olbrzymi obowiązek i ciężka praca. Poświęcone jej 23 lata życia budzi szacunek. W imieniu mieszkańców podziękował za zaangażowanie.

3. Złożenie ślubowaniu przez nowo wybranego wójta.

Przewodniczący obrad radny J. Piętocha poinformował, że zgodnie z art. 29a ustawy o samorządzie gminnym objęcie obowiązków przez wójta następuje z chwilą złożenia wobec rady gminy ślubowania.

Wójt Gminy Stare Babice Sławomir Sumka złożył ślubowanie następującej treści „Obejmując urząd wójta gminy, uroczyście ślubuję, że dochowam wierności prawu, a powierzony mi urząd sprawować będę tylko dla dobra publicznego i pomyślności mieszkańców gminy. Tak mi dopomóż Bóg”

Przewodniczący obrad Radny J. Piętocha stwierdził, że Sławomir Sumka objął urząd Wójta Gminy Stare Babice

Następnie **Wójt Gminy Sławomir Sumka** przejął insygnia gminy: łańcuch i sztandar gminy.

Przewodniczący obrad radny J. Piętocha poprosił o wyprowadzenie sztandaru Gminy Stare Babice.

Wójt Gminy Sławomir Sumka podziękował mieszkańcom za liczny udział w wyborach samorządowych, pogratulował wybranym radnym i zapewnił gotowość do pracy dla lokalnej społeczności. Podziękował za wsparcie Pani Jadwidze Wasiak sołtysowi Wojcieszyna, żonie i rodzinie. Przedstawił swojego Zastępcę Pana Tomasza Szubę.

4. Wybór Komisji Skrutacyjnej

Przewodniczący obrad radny J. Piętocha poinformował, że jego marzeniem jest aby przyszła rada gminy nie dzieliła się i stanowiła jeden organ, który będzie działał dla dobra mieszkańców i dla dobra gminy pełnić mandat jako służbę dla mieszkańców i ojczyzny.

Przewodniczący obrad radny J. Piętocha poinformował, że w następnych punktach porządku obrad należy dokonać wyboru Przewodniczącego Rady i Wiceprzewodniczącego Rady, w przypadku gminy Stare Babice należy dokonać wyboru dwóch wiceprzewodniczących, bo zgodnie z § 11 Statutu Gminy Stare Babice, Rada Gminy wybiera ze swojego grona dwóch wiceprzewodniczących Rady Gminy. Biorąc powyższe pod uwagę niezbędnym jest powołanie Komisji Skrutacyjnej. Następnie zgłosił propozycję, żeby Komisja Skrutacyjna składała się z 3 radnych. Od tej kadencji rady gminy zgodnie z nowelizacją ustawy o samorządzie gminnym głosowania jawne na sesjach rady odbywają się za pomocą urządzeń umożliwiających sporządzenie i utrwalenie imiennego wykazu głosowań radnych. Imienne wykazy głosowań radnych podaje się niezwłocznie do publicznej wiadomości w Biuletynie Informacji Publicznej i na stronie internetowej gminy.

Radni jednogłośnie w głosowaniu jawnym, przy obecności 14 radnych przyjęli 3 osobowy skład Komisji Skrutacyjnej.

Przewodniczący obrad radny J. Piętocha poinformował, że osoby kandydujące na funkcję Przewodniczącego i Wiceprzewodniczących nie mogą wchodzić w skład Komisji Skrutacyjnej.

Do składu Komisji Skrutacyjnej radni zgłosili:

Radny H. Kuncewicz zgłosił radnego Pawła Karczmara.

Radny M. Starnowski zgłosił radnego Dariusza Sobczaka.

Radny R. Fijołek zgłosił radnego Krzysztofa Szubę.

Kandydaci wyrazili zgodę na kandydowanie do składu Komisji Skrutacyjnej.

Radni jednogłośnie w głosowaniu jawnym, przy obecności 14 radnych, przyjęli skład Komisji Skrutacyjnej.

5. Wybór Przewodniczącego Rady Gminy

Przewodniczący obrad radny J. Piętocha poinformował, że zgodnie z artykułem 19 ust. 1 ustawy z dnia 8 marca 1990 r. o samorządzie gminnym, Rada Gminy wybiera ze swojego grona Przewodniczącego Rady Gminy bezwzględną większością głosów w obecności co najmniej połowy ustawowego składu Rady w głosowaniu tajnym. Następnie poprosił o zgłaszanie kandydatur na funkcję Przewodniczącego Rady Gminy.

Radny D. Sobczak zgłosił kandydaturę radnego Michała Starnowskiego

Radny K. Szuba zgłosił kandydaturę radnego Henryka Kuncewicza.

Radny M. Starnowski wyraził zgodę na kandydowanie.

Radny H. Kuncewicz wyraził zgodę na kandydowanie.

Więcej kandydatur nie zgłoszono, w związku z tym **Przewodniczący obrad radny J. Piętocha** poddał pod głosowanie wnioski o zamknięcie listy kandydatów na funkcję Przewodniczącego Rady Gminy.

Wniosek został przyjęty jednogłośnie w głosowaniu jawnym, przy obecności 14 radnych.

Przewodniczący Komisji Skrutacyjnej radny K. Szuba przedstawił zasady głosowania w sprawie wyboru Przewodniczącego Rady Gminy:

REGULAMIN

głosowania w wyborach przewodniczącego Rady Gminy Stare Babice w przypadku zgłoszenia więcej niż jednego kandydata

- „§ 1. 1. Przewodniczącego Rady Gminy Stare Babice radni wybierają w głosowaniu tajnym.
2. Głosowanie przeprowadza wybrana spośród radnych Komisja Skrutacyjna.
- § 2. 1. Głosowanie odbywa się przy pomocy kart do głosowania.
2. Karty do głosowania sporządza i rozdaje radnym Komisja Skrutacyjna.
3. Karty opatrzone są pieczęcią Rady Gminy Stare Babice.
- § 3. Karty do głosowania zawierają brzmienie: **"Karta do głosowania w wyborach Przewodniczącego Rady Gminy Stare Babice"** oraz **"Kandydaci na Przewodniczącego Rady Gminy Stare Babice:"**, umieszczone w kolejności alfabetycznej imiona i nazwiska radnych zgłoszonych na kandydatów na Przewodniczącego Rady Gminy Stare Babice. Obok każdego nazwiska z lewej strony umieszcza się jednakową kratkę.
- § 4. 1. Głosowanie odbywa się na poprzez wywołanie przez członka Komisji Skrutacyjnej nazwiska radnego wg listy obecności, radny otrzymuje od Komisji Skrutacyjnej kartę do głosowania, a następnie dokonuje aktu głosowania i wrzuca kartę do urny wyborczej znajdującej się na sali obrad.
2. Podczas głosowania na sali znajduje się osłona umożliwiająca radnym tajne dokonanie wyboru kandydata na karcie do głosowania.
- § 5 1. Radny dokonuje wyboru poprzez postawienie znaku "x" w jednej kratce, obok nazwiska kandydata, opowiadając się w ten sposób za wyborem tego kandydata na Przewodniczącego Rady.

2. Jeżeli radny na karcie do głosowania:

- 1) postawi znak "x" w więcej niż jednej kratce;
- 2) nie postawił znaku "x" w kratce obok nazwiska żadnego kandydata;
- 3) wypełnił kartę w sposób niezgodny z ust. 1

- głos taki uważa się za nieważny.

§ 6. 1. Po przeprowadzeniu głosowania Komisja Skrutacyjna ustala wyniki głosowania i sporządza protokół.

2. Protokół podpisują osoby wchodzące w skład Komisji Skrutacyjnej.

3. Wyniki wyborów ogłasza przewodniczący Komisji Skrutacyjnej poprzez odczytanie protokołu na sesji.

§ 7. Wybór Przewodniczącego Rady Gminy następuje bezwzględną większością głosów w obecności co najmniej połowy ustawowego składu Rady, tj. 8 radnych"

Radni przyjęli zasady głosowania jednogłośnie, w głosowaniu jawnym, przy obecności 14 radnych.

Komisja skrutacyjna przystąpiła do przeprowadzenia głosowania.

Po akcie głosowania i ustaleniu wyników przez Komisję skrutacyjną **Przewodniczący Komisji Skrutacyjnej radny K. Szuba** odczytał protokół Komisji Skrutacyjnej z wyboru Przewodniczącego Rady Gminy:

PROTOKÓŁ

Komisji Skrutacyjnej

z ustalenia wyników głosowania w wyborach Przewodniczącego Rady Gminy Stare Babice sporządzony na sesji w dniu 22 listopada 2018 r.

Komisja skrutacyjna w składzie:

- 1) Przewodniczący Komisji Skrutacyjnej - radny Krzysztof Szuba;
- 2) członek Komisji Skrutacyjnej - radny Paweł Karczmarek;
- 3) członek Komisji Skrutacyjnej - radny Dariusz Sobczak

po wyjęciu kart z urny i ich przeliczeniu stwierdza, co następuje:

1. Liczba radnych Rady Gminy Stare Babice obecnych na sesji uprawnionych do głosowania: **14.**

2. Na Przewodniczącego Rady Gminy Stare Babice zgłoszono kandydatury radnych:

- 1) Kuncewicz Henryk;
- 2) Starnowski Michał

3. Minimalna liczba głosów do dokonania ważnego wyboru przewodniczącego Rady wynosi: **8.**

4. Liczba radnych, którym wydano karty do głosowania: **14.**

5. Liczba kart wyjętych z urny: **14.**

6. Liczba kart nieważnych: **0.**

7. Liczba głosów nieważnych: **0.**

8. Liczba głosów ważnych: **14.**

9. Liczba głosów ważnie oddanych za wyborem poszczególnych kandydatów:

- 1) Kuncewicz Henryk oddano głosów 9;
- 2) Starnowski Michał oddano głosów 5.

Wobec powyższego komisja skrutacyjna stwierdza,

że kandydat, **radny Henryk Kuncewicz** uzyskał wymaganą liczbę głosów (określoną w pkt 3) i **został wybrany na Przewodniczącego Rady Gminy Stare Babice.**

Na tym protokół zakończono i podpisano:

- 1) Przewodniczący Komisji Skrutacyjnej Krzysztof Szuba
- 2) Członek Komisji Skrutacyjnej Paweł Karczmarek
- 3) Członek Komisji Skrutacyjnej Dariusz Sobczak

Przewodniczący obrad odczytał Uchwałę Nr I/1/2018 w sprawie wyboru Przewodniczącego Rady Gminy.

Następnie **Przewodniczący obrad radny Jerzy Piętocha** pogratulował radnemu H. Kuncewiczowi wyboru na Przewodniczącego Rady Gminy i przekazał mu dalsze prowadzenie obrad.

Przewodniczący Rady Gminy H. Kuncewicz po założeniu łańcucha Przewodniczącego Rady Gminy podziękował za okazane zaufanie i przejął prowadzenie obrad.

6. Wybór Wiceprzewodniczących Rady Gminy

Przewodniczący Rady Gminy H. Kuncewicz zgłosił wniosek o zmianę brzmienia punktu na „Wybór Wiceprzewodniczących Rady”. Zgodnie ze Statutem Gminy Stare Babice, Rada Gminy wybiera ze swojego grona dwóch Wiceprzewodniczących. Zgodnie z artykułem 19 ust. 1 ustawy o samorządzie gminnym, wiceprzewodniczących Rady Gminy wybiera się bezwzględną większością głosów w obecności co najmniej połowy składu Rady w głosowaniu tajnym.

Przewodniczący Rady Gminy H. Kuncewicz poddał swój wniosek pod głosowanie.

Wniosek został przyjęty w głosowaniu jawnym 13 głosami „za”, przy obecności 14 radnych.

Przewodniczący Rady Gminy H. Kuncewicz spytał czy Komisja Skrutacyjna powołana do wyboru Przewodniczącego Rady Gminy może pełnić obowiązki w dalszym ciągu, czyli przy wyborze wiceprzewodniczących.

Nie zgłoszono zastrzeżeń.

Przewodniczący Rady Gminy H. Kuncewicz poddał pod głosowanie skład Komisji Skrutacyjnej.

Radni przyjęli skład Komisji Skrutacyjnej do wyboru Wiceprzewodniczących Rady Gminy jednogłośnie w głosowaniu jawnym, przy obecności 14 radnych.

Następnie **Przewodniczący Rady Gminy H. Kuncewicz** poprosił o zgłaszanie kandydatur na Wiceprzewodniczących Rady Gminy.

Radni zgłosili następujące kandydatury na Wiceprzewodniczących Rady Gminy:

Radny D. Sobczak zgłosił kandydaturę radnej Lucyny Skrzeczkowskiej.

Radny M. Starnowski zgłosił kandydaturę radnej Marty Pamięty.

Przewodniczący Rady Gminy H. Kuncewicz zgłosił kandydatury radnej Ewy Kawczyńskiej i radnego Remigiusza Fijołka.

Więcej kandydatur nie zgłoszono w związku z tym Przewodniczący Rady Gminy poddał pod głosowanie zamknięcie listy kandydatów na Wiceprzewodniczących Rady Gminy.

Wniosek został przyjęty jednogłośnie w głosowaniu jawnym, przy obecności 14 radnych.

Radna L. Skrzeczkowska wyraziła zgodę na kandydowanie.

Radna M. Pamięta wyraziła zgodę na kandydowanie.

Radna E. Kawczyńska wyraziła zgodę na kandydowanie.

Radny R. Fijołek wyraził zgodę na kandydowanie.

Przewodniczący Komisji Skrutacyjnej radny K. Szuba przedstawił zasady głosowania w sprawie wyboru Wiceprzewodniczących Rady Gminy:

REGULAMIN

głosowania w wyborach Wiceprzewodniczących Rady Gminy Stare Babice w przypadku zgłoszenia więcej niż dwóch kandydatów

§ 1. 1. Dwóch Wiceprzewodniczących Rady Gminy Stare Babice radni wybierają w głosowaniu tajnym.

2. Głosowanie przeprowadza wybrana spośród radnych Komisja Skrutacyjna.

§ 2. 1. Głosowanie odbywa się przy pomocy kart do głosowania.

2. Karty do głosowania sporządza i rozdaje radnym Komisja Skrutacyjna.

3. Karty opatrzone są pieczęcią Rady Gminy Stare Babice.

§ 3. Karty do głosowania zawierają brzmienie: "**Karta do głosowania w wyborach Wiceprzewodniczących Rady Gminy Stare Babice**" oraz „**Kandydaci na Wiceprzewodniczących Rady Gminy Stare Babice**”, umieszczone w kolejności alfabetycznej imiona i nazwiska radnych zgłoszonych na kandydatów. Obok każdego nazwiska z lewej strony umieszcza się jednakową kratkę.

§ 4. 1. Głosowanie odbywa się poprzez wywołanie przez członka Komisji Skrutacyjnej nazwiska radnego wg listy obecności, radny otrzymuje od Komisji Skrutacyjnej kartę do głosowania, a następnie dokonuje aktu głosowania i wrzuca kartę do urny wyborczej znajdującej się na sali obrad.

2. Podczas głosowania na sali znajduje się osłona umożliwiająca radnym tajne dokonanie wyboru kandydata na karcie do głosowania.

§ 5. 1. Głosować można na jednego lub dwóch kandydatów.

2. Radny dokonuje wyboru poprzez postawienie znaku "x" w jednej lub dwóch kratkach, obok nazwiska kandydata, opowiadając się w ten sposób za wyborem tego kandydata na Wiceprzewodniczącego Rady.

3. Jeżeli radny na karcie do głosowania:

- 1) postawi znak "x" w więcej niż dwóch kratkach;
- 2) nie postawił znaku "x" w kratce obok nazwiska żadnego kandydata;
- 3) wypełnił kartę w sposób niezgodny z ust. 2

- głos taki uważa się za nieważny.

§ 6. 1. Po przeprowadzeniu głosowania Komisja Skrutacyjna ustala wyniki głosowania i sporządza protokół.

2. Protokół podpisują osoby wchodzące w skład Komisji Skrutacyjnej.

3. Wyniki wyborów ogłasza Przewodniczący Komisji Skrutacyjnej poprzez odczytanie protokołu na sesji.

§ 7. Wybór Wiceprzewodniczących Rady Gminy następuje bezwzględną większością głosów w obecności co najmniej połowy ustawowego składu Rady, tj. 8 radnych.

Radni przyjęli zasady głosowania w głosowaniu jawnym, 13 głosami „za”, przy obecności 14 radnych.

Komisja skrutacyjna przystąpiła do przeprowadzenia głosowania.

Po akcie głosowania i ustaleniu wyników przez Komisję skrutacyjną **Przewodniczący Komisji Skrutacyjnej radny K. Szuba** odczytał protokół Komisji Skrutacyjnej z wyboru Wiceprzewodniczących Rady Gminy:

PROTOKÓŁ

z ustalenia wyników głosowania w wyborach Wiceprzewodniczących Rady Gminy Stare Babice sporządzony na sesji w dniu 22 listopada 2018 r.

Komisja skrutacyjna w składzie:

- 1) Przewodniczący Komisji Skrutacyjnej - radny Krzysztof Szuba;
- 2) członek Komisji Skrutacyjnej – radny Paweł Karczmarek;
- 3) członek Komisji Skrutacyjnej - radny Dariusz Sobczak

po wyjęciu kart z urny i ich przeliczeniu stwierdza, co następuje:

1. Liczba radnych Rady Gminy Stare Babice obecnych na sesji uprawnionych do głosowania: 14.

2. Na Wiceprzewodniczących Rady Gminy Stare Babice zgłoszono kandydatury radnych:

- 1) Fijołek Remigiusz;
- 2) Kawczyńska Ewa;
- 3) Pamięta Marta;
- 4) Skrzeczkowska Lucyna.

3. Minimalna liczba głosów do dokonania ważnego wyboru Wiceprzewodniczącego Rady wynosi: 8

4. Liczba radnych, którym wydano karty do głosowania: 14.

5. Liczba kart wyjętych z urny: 14.

6. Liczba kart nieważnych: 0.

7. Liczba głosów nieważnych: 0.

8. Liczba głosów ważnych: 14.

9. Liczba głosów ważne oddanych za wyborem poszczególnych kandydatów:

- 1) Fijołek Remigiusz oddano głosów 8;

- 2) Kawczyńska Ewa oddano głosów 9;
- 3) Pamięta Marta oddano głosów 5;
- 4) Skrzeczkowska Lucyna oddano głosów 5.

Wobec powyższego komisja skrutacyjna stwierdza, że kandydatka, radna Ewa Kawczyńska uzyskała wymaganą liczbę głosów (określoną w pkt 3) i została wybrana na Wiceprzewodniczącą Rady Gminy Stare Babice oraz kandydat, radny Remigiusz Fijołek uzyskał wymaganą liczbę głosów (określoną w pkt 3) i został wybrany na Wiceprzewodniczącego Rady Gminy Stare Babice.

Na tym protokół zakończono i podpisano:

- 1) Przewodniczący Komisji Skrutacyjnej Krzysztof Szuba
- 2) Członek Komisji Skrutacyjnej Paweł Karczmarek
- 3) Członek Komisji Skrutacyjnej Dariusz Sobczak

Przewodniczący Rady Gminy H. Kuncewicz odczytał Uchwałę Nr I/2/2018 w sprawie wyboru Wiceprzewodniczących Rady Gminy a następnie poprosił Wiceprzewodniczących aby zajęli miejsca przy stole prezydialnym.

7. Sprawy różne

Radny J. Piętocha omówił i przekazał radnym i Wójtowi materiały dotyczące działki nr 180, położonej w Lesie Bemowskim oraz poprosił o zamieszczenie ich na stronie internetowej gminy:

- 1) Pismo Sekretarza Stanu w Ministerstwie Inwestycji i rozwoju dotyczące możliwości realizacji inwestycji mieszkaniowej na terenie powojсковym usytuowanym w Lesie Bemowi w gminie stare Babice
- 2) Zarządzenie Nr 28 Regionalnego Dyrektora Ochrony Środowiska w Warszawie z dnia 7 grudnia 2010 r. w sprawie rezerwatu przyrody „Łosiowe Błota”

Dokumenty stanowią załącznik do protokołu.

Poinformował, że w tej sprawie odbyło się spotkanie w Ministerstwie Inwestycji i Rozwoju, w którym uczestniczyła Pani Poseł Anita Czerwińska, Pan Jerzy Piętocha oraz Dyrektor i Zastępca Dyrektora Departamentu Planowania Przestrzennego.

Radny D. Sobczak zwrócił się w imieniu mieszkańców o zmianę godziny rozpoczęcia sesji (na godzinę 16.00)

Przewodniczący Rady Gminy H. Kuncewicz uważa, że dyskusja na ten temat powinna zostać przeprowadzona na wspólnym posiedzeniu komisji

Przewodniczący Rady Gminy poinformował, że:

- 1) radni zgodnie z art. 24h ustęp 4 ustawy o samorządzie gminnym w terminie 30 dni od dnia złożenia ślubowania składają oświadczenie majątkowe. Termin na złożenie oświadczenia mija 22 grudnia br. Kolejne oświadczenie majątkowe składane są przez radnego co roku w terminie do 30 kwietnia, według stanu na dzień 31 grudnia roku poprzedniego oraz na 2 miesiące przed upływem kadencji – w materiałach otrzymaliście Państwo druki oświadczeń, jeżeli ktoś z Państwa chciałby dostać druk w formie

- elektronicznej prośbę o kontakt z Biurem Rady. Wypełnione oświadczenia w dwóch egzemplarzach należy złożyć Przewodniczącemu Rady, w materiałach radni otrzymali informację jak wypełniać oświadczenia majątkowe;
- 2) zgodnie z art. 21 ustawy o samorządzie gminnym oraz § 11 Statutu Gminy Rada Gminy w drodze uchwały powołuje stałe komisje określając przedmiot ich działania i skład osobowy – w materiałach radni otrzymali nazwy i przedmiot działania Komisji w poprzedniej kadencji, zwrócił się z prośbą o przeanalizowanie nazw Komisji i zgłaszanie propozycji, zgodnie z § 43 Statutu Gminy projekty uchwał może zgłaszać troje radnych. Obligatoryjnie Rada Gminy powołuje Komisję Rewizyjną. Od tej kadencji Rada Gminy powołuje również obligatoryjnie Komisję skarg, wniosków i petycji;
 - 3) działając na podstawie art. 25 ustęp 4, ustęp 6, ustęp 7 i 8 ustawy o samorządzie gminnym Rada Gminy ustala diety dla radnych - w materiałach radni otrzymali informację w sprawie wysokości diety przysługującej radnemu. Poprosił o przeanalizowanie i zgłaszanie propozycji oraz projektu uchwały w sprawie wysokości diet;
 - 4) zgodnie z § 13 ust. 2 Statutu Gminy Przewodniczący Rady pełni dyżur w biurze rady – tak jak w poprzedniej kadencji będzie pełnił dyżur w środy w godzinach 13:00-15:00;
 - 5) obsługę Rady prowadzi Biuro Rady w osobach Anna Błażejewska i Marta Meserszmit pokój 28 II piętro, ze wszystkimi sprawami w ramach działania Rady, ustawy o samorządzie gminnym można się do nich zwracać, w materiałach radni otrzymali dane kontaktowe;
 - 6) radni otrzymali projekt budżetu gminy na rok 2019, budżet powinien być uchwalony do końca grudnia br, po powołaniu Komisji, rozpoczęte zostaną prace nad projektem budżetu;
 - 7) poprosił o zamontowanie dużych skrzynek na korespondencję, w celu ułatwienia dostarczania materiałów;
 - 8) w materiałach radni otrzymali ujednolicony tekst Statut Gminy oraz ustawy o samorządzie gminnym;
 - 9) następna sesja odbędzie się poniedziałek w dniu 3 grudnia 2018 r.

8. Zakończenie obrad

Przewodniczący Rady Gminy stwierdził wyczerpanie porządku obrad, podziękował wszystkim za udział w sesji i ogłosił zamknięcie I sesji Rady Gminy Stare Babice.

Wiceprzewodniczący
Rady Gminy

Remigiusz Fijolek

Przewodniczący Rady Gminy

Henryk Kuncewicz

Protokół sporządziła

A. Błażejewska



MINISTERSTWO
INWESTYCJI I ROZWOJU

SEKRETARZ STANU
ARTUR SOBOŃ

Załącznik Nr
do Protokołu Nr 1/2018

data: 18 października 2018 r.
znak sprawy: DPR-II.420.19.2018.IBS
Identyfikator kosztówki: Ik 910286
telefon: 22 522 56 00
e-mail: sek_stariatDOR@milr.gov.pl

Pani
Anita Czerwińska
Poseł na Sejm Rzeczypospolitej Polskiej
ul. Kościelna 19
05-803 Pruszków

biuro.anita_czerwinska@gmail.com

Dotyczy: możliwość realizacji inwestycji mieszkaniowych na terenie powojkowym usytuowanym w Lesie Bemowo w gminie Stare Babice.

Szanowna Pani Poseł,

w odpowiedzi na skierowane przez Panią Poseł wystąpienie w sprawie możliwości realizacji inwestycji mieszkaniowych na działce o nr ewid. 180, obręb Janów, w gminie Stare Babice, przedstawiam poniższe wyjaśnienia i informacje.

Inwestycja mieszkaniowa może być lokalizowana albo na zasadach ogólnych, o których mowa w art. 4 ust. 1 i 2 ustawy z dnia 27 marca 2003 r. o planowaniu i zagospodarowaniu przestrzennym (Dz. U. z 2017 r. poz. 1073, z późn. zm.), dalej: *upzp*, tj. w miejscowym planie zagospodarowania przestrzennego, a w przypadku jego braku – w drodze decyzji o warunkach zabudowy, albo w trybie szczególnym przepisów ustawy z dnia 5 lipca 2018 r. o ułatwieniach w przygotowaniu i realizacji inwestycji mieszkaniowych oraz inwestycji towarzyszących (Dz. U. z 2018 r. poz. 1496), tzw. specustawy mieszkaniowej,

dalej: *uprim* – w drodze uchwały właściwej rady gminy o ustaleniu lokalizacji inwestycji mieszkaniowej, jeżeli realizowane przedsięwzięcie inwestycyjne, poza ogólnymi zasadami lokalizacyjnymi, o których mowa w art. 5 *uprim*, odpowiadać będzie standardom lokalizacji i realizacji inwestycji mieszkaniowych określonym w rozdziale 3 *uprim* albo w uchwale rady gminy w sprawie lokalnych standardów urbanistycznych (stanowiącej akt prawa miejscowego). Wybór trybu realizacji inwestycji uzależniony jest od woli inwestora.

W tym miejscu należy podkreślić, że przepis art. 7 ust. 4 *uprim* dyscyplinuje działalność uchwałodawczą rady gminy w zakresie terminu rozpatrzenia wniosku inwestora, a nie zobowiązuje radę gminy do podjęcia uchwały zgodnej z wnioskiem inwestora. Gminie bowiem przysługuje swobodne uznanie, tzw. władza dyskrecyjna, wynikająca z kompetencji uchwałodawczych w obszarze planowania przestrzennego (art. 3 ust. 1 *upzp*). Władztwo planistyczne, jako ugruntowana konstrukcja doktrynalna, zakłada swobodę gminy w wyborze instrumentów jego kształtowania. Ograniczenie władztwa planistycznego gminy może następować jedynie poprzez przepisy odrębne nakazujące ochronę wartości wysoko cenionych, przy czym w doktrynie nie wskazuje się na możliwości władczego oddziaływania inwestora na sposób wykonywania przez gminę tego władztwa.

Stosownie do postanowień art. 5 *uprim* inwestycji mieszkaniowych lub towarzyszących nie lokalizuje się na terenach podlegających ochronie przed lokalizowaniem lub zabudową na podstawie odrębnych przepisów. chyba, że w trybie przepisów przewidujących tę ochronę inwestor uzyska zgodę na lokalizację inwestycji. Powołany przepis stosuje się odpowiednio do otulin form ochrony przyrody, rodzinnych ogródków działkowych i obszarów szczególnego zagrożenia powodzią. Powyższe oznacza, że uzyskanie zgody, o której mowa wyżej, będzie możliwe jedynie wówczas, gdy przepisy odrębne będą równocześnie określały przesłanki i tryb udzielania przez właściwy organ ww. zgody na odstępstwo od określonej w przepisach zasady ogólnej.

Ponadto przepis art. 12 ust. 2 *uprim* nie wyłącza stosowania do inwestycji mieszkaniowej przepisów o ochronie gruntów rolnych i leśnych w zakresie gruntów leśnych oraz gruntów rolnych poza granicami administracyjnymi miast.

Przepis art. 7 ust. 1 ustawy z dnia 3 lutego 1995 r. o ochronie gruntów rolnych i leśnych (Dz. U. z 2017 r. poz. 1161) przewiduje, że przeznaczenia niektórych kategorii gruntów rolnych i leśnych na cele nierolnicze i nieleśne dokonuje się wyłącznie w miejscowym planie zagospodarowania przestrzennego (na spornej działce w części występuje grunt leśny). W odniesieniu do gruntów leśnych zmiana ich przeznaczenia na cele nieleśne

wymaga zawsze zgody właściwego organu. Dla gruntów leśnych stanowiących własność Skarbu Państwa organem tym jest Minister Środowiska lub upoważniona przez niego osoba, a dla pozostałych gruntów – marszałek województwa, po uzyskaniu opinii izby rolniczej.

W przypadku lokalizowania inwestycji mieszkaniowych na terenach pokolejowych, przemysłowych czy powojkowych zwracam uwagę na zagadnienie remediacji i odpowiedzialności za historyczne zanieczyszczenie powierzchni ziemi, tj. mogącą występować konieczność poprzedzenia zagospodarowania terenu inwestycji działaniami mającymi na celu usunięcie lub zmniejszenie zanieczyszczenia powierzchni ziemi stwarzającego zagrożenie dla zdrowia ludzi lub stanu środowiska. W myśl postanowień art. 101d ustawy z dnia 27 kwietnia 2001 r. - Prawo ochrony środowiska (Dz. U. z 2018 r. poz. 799, z późn. zm.), dalej: *POŚ*, starosta dokonuje identyfikacji potencjalnych historycznych zanieczyszczeń powierzchni ziemi m.in. poprzez ustalenie działalności mogącej z dużym prawdopodobieństwem powodować historyczne zanieczyszczenie powierzchni ziemi, która była prowadzona na danym terenie przed dniem 30 kwietnia 2007 r.

Na terenie, na którym była prowadzona przed dniem 30 kwietnia 2007 r. działalność mogąca z dużym prawdopodobieństwem powodować historyczne zanieczyszczenie powierzchni ziemi oraz istnieją przesłanki wskazujące na występowanie historycznego zanieczyszczenia powierzchni ziemi, takie jak umieszczenie terenu w wykazie, regionalny dyrektor ochrony środowiska może, w drodze decyzji, nałożyć na władającego powierzchnią ziemi będącego podmiotem korzystającym ze środowiska, obowiązek wykonania badań zanieczyszczenia gleby i ziemi oraz wyznaczyć termin przedłożenia wyników tych badań. Ponadto zgodnie z art. 101h *POŚ*, władający powierzchnią ziemi, na której występuje historyczne zanieczyszczenie powierzchni ziemi, jest obowiązany do przeprowadzenia remediacji.

Generalny Dyrektor Ochrony Środowiska prowadzi rejestr historycznych zanieczyszczeń powierzchni ziemi przy użyciu systemu teleinformatycznego.

W przypadku wystąpienia szkody w środowisku w powierzchni ziemi po 2007 r. mamy do czynienia z reżimem odpowiedzialności opartym na zasadzie „zanieczyszczający płaci”, szczegółowo uregulowanym w ustawie z dnia 13 kwietnia 2007 r. o zapobieganiu szkodom w środowisku i ich naprawie (Dz. U. z 2018 r. poz. 954, z późn. zm.).

Odnosnie natomiast zawartego w treści art. 7 ust. 4 *uprim* zobowiązania do brania pod uwagę przy podejmowaniu uchwały o ustaleniu lokalizacji inwestycji mieszkaniowej stanu

zaspokojenia potrzeb mieszkaniowych gminy i jej możliwości rozwojowych, należy podkreślić, że niezależnie od rodzaju terenu i wymaganej albo niewymaganej niesprzeczności z ustaleniami studium uwarunkowań i kierunków zagospodarowania przestrzennego gminy (art. 5 ust. 3 i 4 *uprim*), ocena stanu faktycznego powinna być dokonywana przez radę gminy w kontekście uwarunkowań określonych w powołanym studium gminnym w zakresie, o którym mowa w art. 10 ust. 1 pkt 7 i art. 10 ust. 5 *upzp*, a więc bilansu terenów przeznaczonych pod zabudowę, w tym szacowanej pojemności przestrzennej terenów.

Jednocześnie pragnę podkreślić, iż na żadnym etapie postępowania dotyczącego procedury legislacyjnej, dotyczącej aktów prawnych oraz postępowań w sprawach indywidualnych obowiązujące przepisy nie uprawniają ministra właściwego do spraw budownictwa, planowania i zagospodarowania przestrzennego oraz mieszkalnictwa do ingerencji w prowadzone przez właściwe organy postępowania, ani wydawania tym organom wytycznych. Organ prowadzący postępowanie dokonuje bowiem samodzielnej interpretacji przepisów w oparciu konkretny, najlepiej mu znany stan faktyczny i prawny oraz wydaje rozstrzygnięcia, które mogą zostać zmienione wyłącznie przez upoważniony do tego przez obowiązujące przepisy inny organ lub sąd. Z tych też względów stanowisko resortu powinno zostać ograniczone jedynie do podania ogólnej informacji o zasadach stosowania przepisów powołanej specustawy mieszkaniowej oraz powiązanego z nią prawa materialnego, bez wskazywania i oceny występujących przesłanek stanu prawnego i faktycznego w sprawie wnioskowanej lokalizacji spomej inwestycji mieszkaniowej.


Przekazując powyższe wyrażam nadzieję, że informacje zawarte w niniejszym piśmie w sposób wyczerpujący posłużą wyjaśnieniu występujących wątpliwości w przedmiotowej sprawie.

Z poważaniem



Załączniki:

- Informacja o formach ochrony przyrody na terenie spomej działki
- zwrot dokumentów (skoroszyt)



Informacja

o formach ochrony przyrody na obszarze działki o nr ewld. 180, obręb Janów, gmina Stare Babice

Kampinowski Park Narodowy został utworzony rozporządzeniem Rady Ministrów z dnia 16 stycznia 1959 r. (Dz. U. z 1959 r. Nr 17 poz. 91). Powyższe rozporządzenie zostało uchylone rozporządzeniem Rady Ministrów z dnia 25 września 1997 r. w sprawie Kampinowskiego Parku Narodowego (Dz. U. z 1997 r. Nr 132 poz. 876) z wyłączeniem § 1 stanowiącego o utworzeniu parku.

Zgodnie z postanowieniami § 6 rozporządzenia Rady Ministrów z 1997 r. wokół parku utworzona została otulina, w której usytuowany jest rezerwat „Łosiowe Bagna” wraz z jego otuliną w znaczącej części, w tym działka o nr ewid. 180, obręb Janów, gmina Stare Babice.

Rezerwat „Łosiowe Bagna” został utworzony Zarządzeniem Ministra Leśnictwa i Przemysłu Drzewnego z dnia 11 sierpnia 1980 r. w sprawie uznania za rezerwat przyrody (M.P. z 1980 r. Nr 19 poz. 94, z późn. zm.). Celem ochrony jest zachowanie zbiorowisk roślinności torfowisk niskich, charakterystycznych niegdyś dla Kotliny Warszawskiej. Przepisy ww. Zarządzenia m.in. zabraniają zmiany stosunków wodnych naruszających w sposób istotny warunki geologiczne, zakładania i budowy urządzeń komunikacyjnych oraz urządzeń technicznych.

Na podstawie art. 153 ustawy z dnia 16 kwietnia 2004r. o ochronie przyrody (Dz. U. z 2018 r. poz. 1614), rezerwaty przyrody utworzone przed dniem wejścia w życie ustawy stały się rezerwatami przyrody w rozumieniu niniejszej ustawy.

Akty prawne dotyczące utworzenia rezerwatu „Łosiowe Błota” straciły moc obowiązującą z dniem wejścia w życie Zarządzenia Nr 28 Regionalnego Dyrektora Ochrony Środowiska (RDOŚ) w Warszawie z dnia 7 grudnia 2010 r. w sprawie rezerwatu przyrody „Łosiowe Błota” (Dz. Urz. Woj. Mazowieckiego z dnia 23 marca 2011 r. Nr 42 poz. 1390). Zgodnie z załącznikiem nr 3 do ww. Zarządzenia, określającym przebieg granicy otuliny rezerwatu, działka o nr ewid. 180, obręb Janów, gmina Stare Babice w całości wchodzi w obszar strefy ochronnej. Typ rezerwatu – torfowiskowy.

Kampinowski Park Narodowy nie posiada przyjętego planu ochrony parku narodowego. Zarządzeniem Ministra Środowiska z dnia 17 stycznia 2018 r. w sprawie zadań ochronnych dla Kampinoskiego Parku Narodowego (Dz. Urz.

Ministra Środowiska z dnia 18 stycznia 2018 r. poz. 14) ustanowione zostały na lata 2018-2019 zadania ochronne obejmujące:

- 1) identyfikację i ocenę istniejących i potencjalnych zagrożeń wewnętrznych i zewnętrznych oraz wskazanie sposobów eliminacji lub ograniczania tych zagrożeń i ich skutków;
- 2) opis sposobów ochrony czynnej ekosystemów, z podaniem rodzaju, rozmiaru i lokalizacji poszczególnych zadań;
- 3) opis sposobów czynnej ochrony gatunków roślin i zwierząt;
- 4) wskazanie obszarów objętych ochroną ścisłą, czynną i krajobrazową;
- 5) ustalenie miejsc udostępnianych w celach naukowych, edukacyjnych, turystycznych i rekreacyjnych i sportowych, z podaniem maksymalnej liczby osób mogących przebywać jednocześnie w tych miejscach.

Zarządzeniem Nr 20 RDOŚ w Warszawie z dnia 3 lipca 2018 r. na terenie rezerwatu „Łosiowe Błota” wyznaczony został szlak udostępniany dla ruchu pieszego.

Ponadto obszar rezerwatu przyrody „Łosiowe Błota”, wraz z otuliną, w tym działka o nr ewid. 180, położony jest na obszarze Warszawskiego Obszaru Chronionego Krajobrazu zostały określone w rozporządzeniu Nr 3 Wojewody Mazowieckiego z dnia 13 lutego 2007 r. w sprawie Warszawskiego Obszaru Chronionego Krajobrazu (Dz. Urz. Woj. Mazowieckiego Nr 42, poz. 870, ze zm.).

ZARZĄDZENIE Nr 28
REGIONALNEGO DYREKTORA OCHRONY ŚRODOWISKA W WARSZAWIE

z dnia 7 grudnia 2010 r.

w sprawie rezerwatu przyrody „Łosiowe Błota”

Na podstawie art. 13 ust. 3 ustawy z dnia 16 kwietnia 2004 r. o ochronie przyrody (Dz. U. z 2009r. Nr 151, poz. 1220, Nr 157, poz. 1241 i Nr 215, poz. 1664 oraz z 2010r. Nr 76, poz. 489 i Nr 119, poz. 804) zarządza się, co następuje:

§ 1. 1. Rezerwat przyrody „Łosiowe Błota”, zwany dalej „rezerwatem”, stanowi obszar lasu o łącznej powierzchni 31,6389 ha, położony na terenie gminy Stare Babice, w powiecie warszawskim zachodnim, w województwie mazowieckim.

2. Wykaz działek ewidencyjnych i wydzieleń leśnych wchodzących w skład rezerwatu określa załącznik nr 1 do zarządzenia.

3. Przebieg granicy rezerwatu określa mapa w skali 1:10 000 stanowiąca załącznik nr 2 do zarządzenia.

§ 2. 1. W celu zabezpieczenia rezerwatu przed zagrożeniami zewnętrznymi wynikającymi z działalności człowieka wyznacza się otulinę rezerwatu.

2. Przebieg granicy otuliny rezerwatu określa mapa w skali 1: 10 000 stanowiąca załącznik nr 3 do zarządzenia.

§ 3. Celem ochrony rezerwatu jest zachowanie zbiorowisk roślinności torfowisk niskich, charakterystycznych niegdyś dla Kotliny Warszawskiej.

§ 4. Dla rezerwatu ustala się:

1) rodzaj – Torfowiskowy (T);

2) typ i podtyp:

a) ze względu na dominujący przedmiot ochrony: typ – Fitocenotyczny (PFi), podtyp – zbiorowisk nieleśnych (zn),

b) ze względu na główny typ ekosystemu: typ – Torfowiskowy (bagienny) (ET), podtyp – torfowisk niskich (tn).

§ 5. Nadzór nad rezerwatem sprawuje Regionalny Konserwator Przyrody.

§ 6. Zarządzenie wchodzi w życie po upływie 14 dni od dnia ogłoszenia w Dzienniku Urzędowym Województwa Mazowieckiego¹⁾.

Regionalny Dyrektor
Ochrony Środowiska
w Warszawie

Aleksandra Atłowska

¹⁾Niniejsze zarządzenie było poprzedzone: - zarządzeniem Ministra Leśnictwa i Przemysłu Drzewnego z dnia 11 sierpnia 1980 r. w sprawie uznania za rezerwat przyrody (M.P. Nr 19, poz. 94), - rozporządzeniem Nr 274 Wojewody Mazowieckiego z dnia 12 grudnia 2001 r. w sprawie ogłoszenia wykazu rezerwatów przyrody zlokalizowanych na terenie województwa mazowieckiego i utworzonych do dnia 31 grudnia 1998 r. (Dz. Urz. Woj. Maz. Nr 269, poz. 6860); rezerwat przyrody „Łosiowe Błota” umieszczony został w wykazie pod pozycją 78. Akty prawne dotyczące utworzenia rezerwatu „Łosiowe Błota” tracą moc z dniem wejścia w życie niniejszego zarządzenia, na podstawie art. 157 ustawy z dnia 16 kwietnia 2004 r. o ochronie przyrody, z tym że na podstawie art. 153 tejże ustawy rezerваты przyrody utworzone przed dniem wejścia w życie ustawy stały się rezerwatami przyrody w rozumieniu niniejszej ustawy.

Załącznik Nr 1 do Zarządzenia Nr 28
Regionalnego Dyrektora Ochrony Środowiska w
Warszawie
z dnia 7 grudnia 2010 r.

Wykaz działek ewidencyjnych i wydzieleń leśnych wchodzących w skład rezerwatu

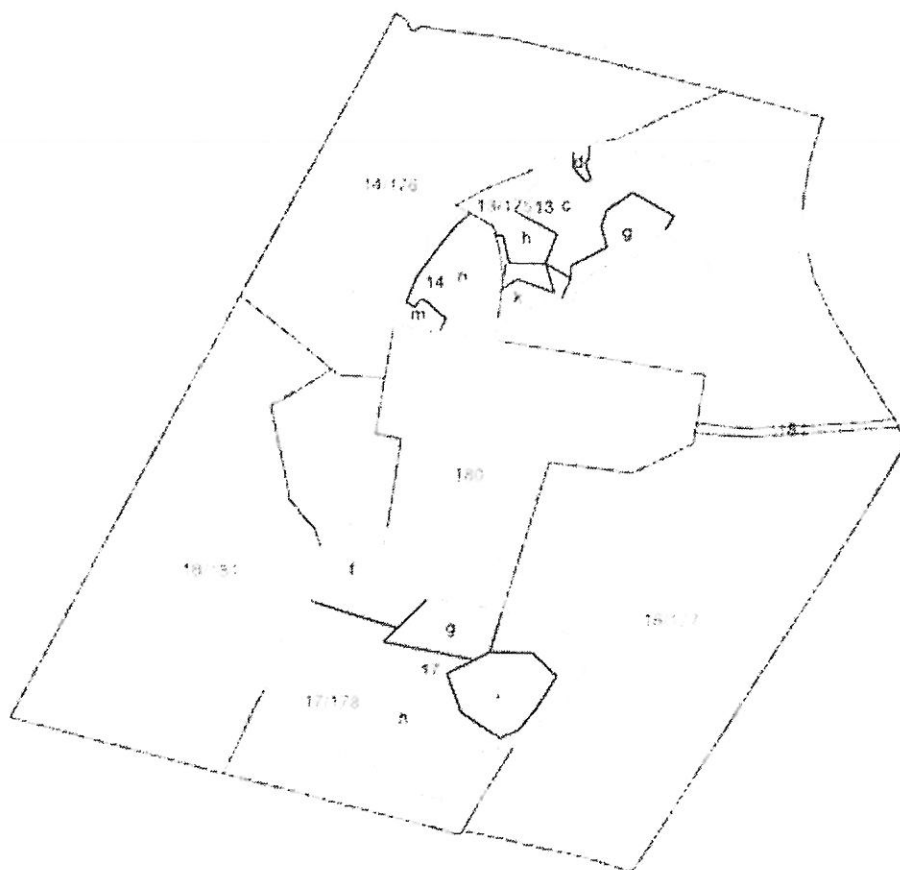
Podział administracyjny		Podział geodezyjny		Podział leśny		Własność	Powierzchnia działki ewidencyjnej [ha]
Powiat	Gmina	Numer obrębu ewidencyjnego	Numer działki ewidencyjnej	Numer oddziału	Numer pododdziału		
Warszawski zachodni	Stare Babice	0010 Janów	13/175	13	c	Skarb Państwa	11,2245
					d		
					g		
					h		
					k		
					l		
			14/176	14	m		3,672
					n		
			17/178	17	f		16,7424
					g		
					h		
					i		

Załącznik Nr 2 do Zarządzenia Nr 28
Regionalnego Dyrektora Ochrony Środowiska w
Warszawie
z dnia 7 grudnia 2010 r.




Przebieg granicy rezerwatu



1:10 000



Legenda

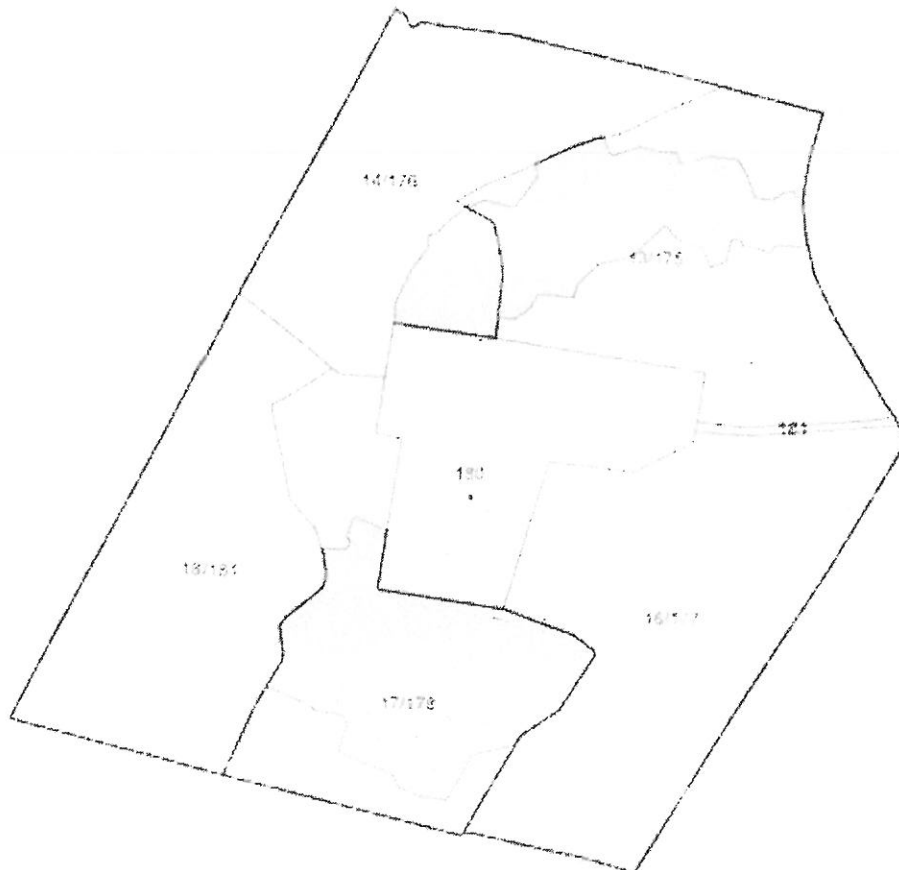
-  Granica rezerwatu
-  Granice działek ewidencyjnych
-  Granice wydziały leśnych

Załącznik Nr 3 do Zarządzenia Nr 28
Regionalnego Dyrektora Ochrony Środowiska w
Warszawie
z dnia 7 grudnia 2010 r.



Przebieg granicy otuliny rezerwatu



1:10 000



Legenda

- Granica otuliny
-  Granice działek ewidencyjnych
-  Granica rezerwatu