
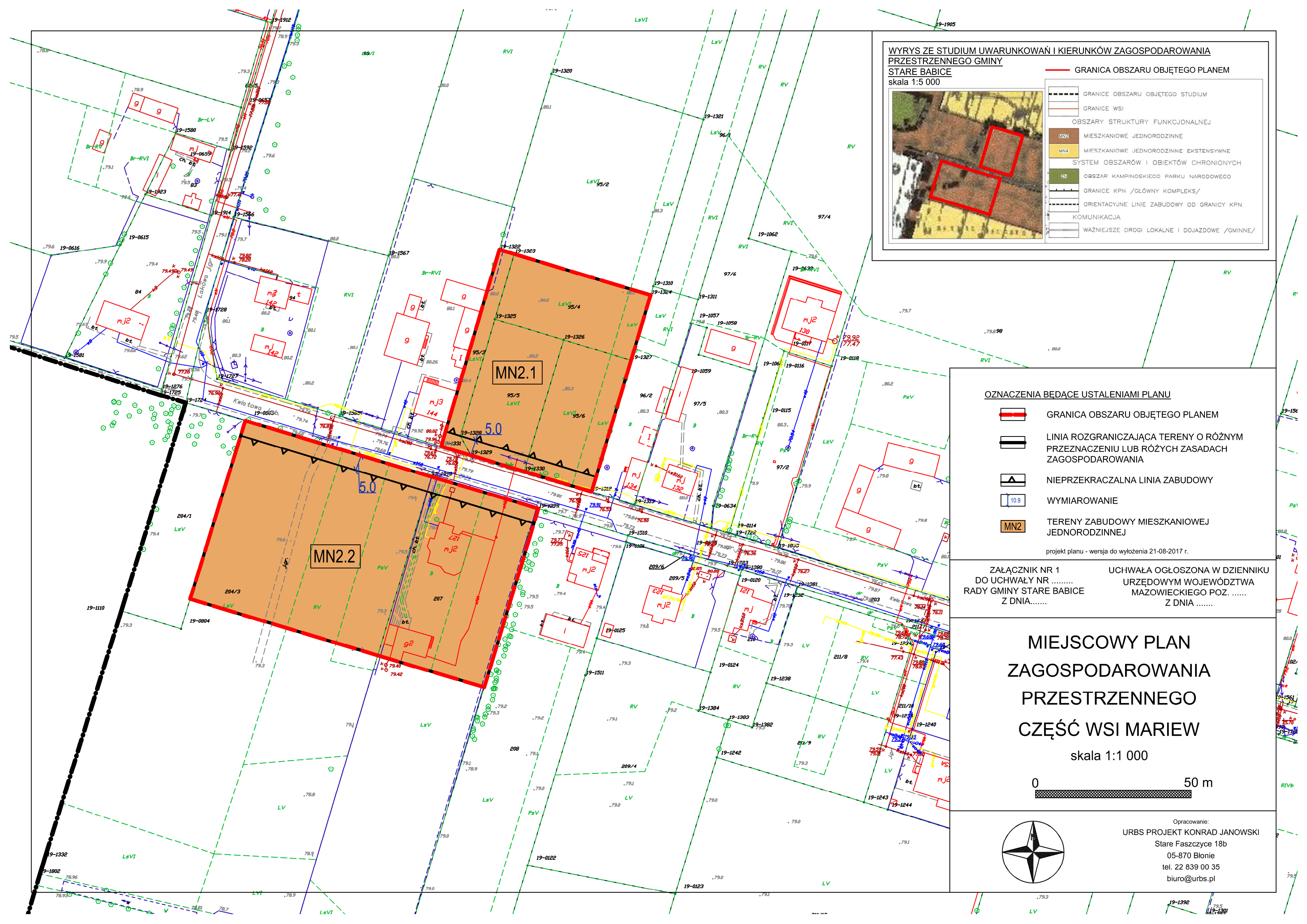


WYRYS ZE STUDIUM UWARUNKOWAŃ I KIERUNKÓW ZAGOSPODAROWANIA PRZESTRZENNEGO GMINY STARE BABICE
skala 1:5 000



- GRANICA OBSZARU OBJĘTEGO PLANEM
- GRANICE OBSZARU OBJĘTEGO STUDIUM
- GRANICE WSI
- OBSZARY STRUKTURY FUNKCJONALNEJ
- MN2 MIESZKANIOWE JEDNORODZINNE
- MN4 MIESZKANIOWE JEDNORODZINNE EKSTENSYWNE
- SYSTEM OBSZARÓW I OBIEKTÓW CHRONIONYCH
- OZS OBSZAR KAMPINOSKIEGO PARKU NARODOWEGO
- GRANICE KPN /GŁÓWNY KOMPLEKS/
- ORIENTACYJNE LINIE ZABUDOWY OD GRANICY KPN
- KOMUNIKACJA
- WAŻNIEJSZE DRUGI LOKALNE I DOJAZDOWE /GMINNE/



OZNACZENIA BĘDĄCE USTALENIAMI PLANU

- GRANICA OBSZARU OBJĘTEGO PLANEM
- LINIA ROZGRANICZAJĄCA TERENY O RÓŻNYM PRZEZNACZENIU LUB RÓŻNYCH ZASADACH ZAGOSPODAROWANIA
- NIEPRZEKRACZALNA LINIA ZABUDOWY
- 10.9 WYMIAROWANIE
- MN2 TERENY ZABUDOWY MIESZKANIOWEJ JEDNORODZINNEJ


projekt planu - wersja do wyłożenia 21-08-2017 r.

ZĄŁĄCZNIK NR 1 DO UCHWAŁY NR RADY GMINY STARE BABICE Z DNIA.....

UCHWAŁA OGŁOSZONA W DZIENNIKU URZĘDOWYM WOJEWÓDZTWA MAZOWIECKIEGO POZ. Z DNIA

MIEJSCOWY PLAN ZAGOSPODAROWANIA PRZESTRZENNEGO CZĘŚĆ WSI MARIEW
skala 1:1 000

0 50 m



Opracowanie:
URBS PROJEKT KONRAD JANOWSKI
Stare Faszczyce 18b
05-870 Błonie
tel. 22 839 00 35
biuro@urbs.pl