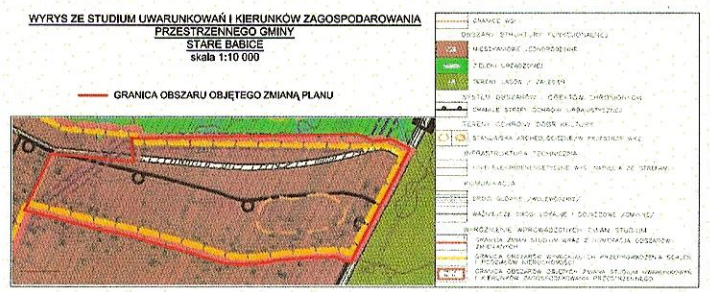
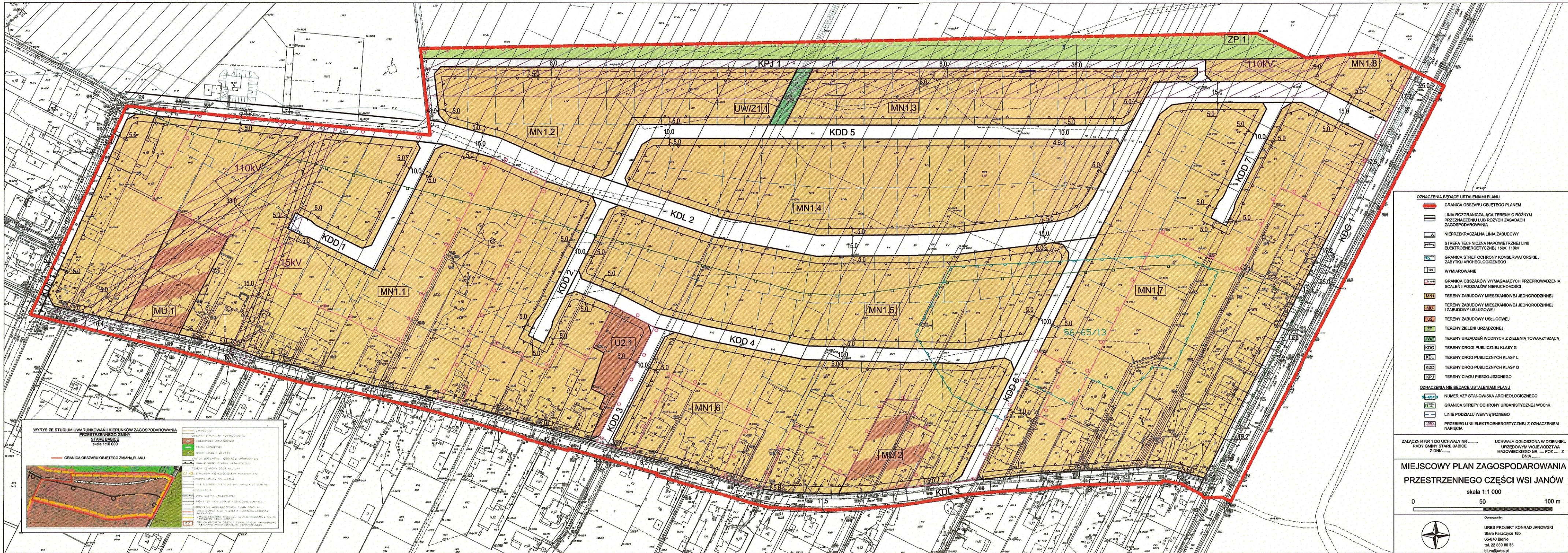
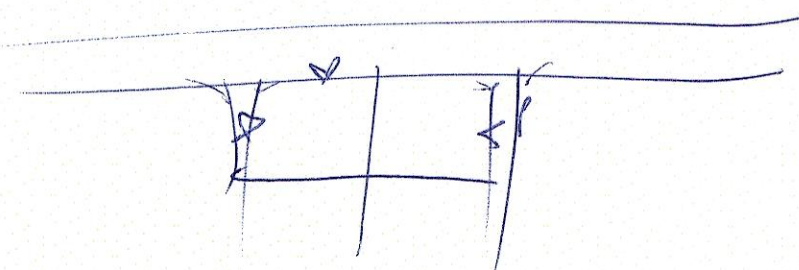


# RYS. 2



- OZNACZENIA BĘDĄCE USTALENIAMI PLANU**
- GRANICA OBSZARU OBJĘTEGO PLANEM
  - LINIA ROZGRANICZAJĄCA TERENY O RÓŻNYM PRZEZNACZENIU LUB RÓŻNYCH ZASADACH ZAGOSPODAROWANIA
  - NIEPRZEKRACZALNA LINIA ZABUDOWY
  - STREFA TECHNICZNA NAPIĘCIOWEJ LINII ELEKTROENERGETYCZNEJ 15kV, 110kV
  - GRANICA STREF OCHRONY KONSERWATORSKIEJ ZABYTKU ARCHEOLOGICZNEGO
  - WYMIAROWANIE
  - GRANICA OBSZARÓW WYMAGAJĄCYCH PRZEPROWADZENIA SCALEN I PODZIAŁÓW NIERUCHOMOŚCI
  - TERENY ZABUDOWY MIESZKANOWEJ JEDNORODZINNEJ
  - TERENY ZABUDOWY MIESZKANOWEJ JEDNORODZINNEJ I ZABUDOWY USŁUGOWEJ
  - TERENY ZABUDOWY USŁUGOWEJ
  - TERENY ZIELENI URZĄDZONEJ
  - TERENY URZĄDZEŃ WODNYCH Z ZIELENIA TOWARZYSZĄCĄ
  - TERENY DROGI PUBLICZNEJ KLASY C
  - TERENY DROGI PUBLICZNEJ KLASY L
  - TERENY DROGI PUBLICZNEJ KLASY D
  - TERENY CIĄGU PIESZO-JEZDNEGO
- OZNACZENIA NIE BĘDĄCE USTALENIAMI PLANU**
- NUMER AZP STANOWISKA ARCHEOLOGICZNEGO
  - GRANICA STREFY OCHRONY URBANISTYCZNEJ WÓDKI
  - LINIE PODZIAŁU WEWNĘTRZNEGO
  - PRZEBIEG LINII ELEKTROENERGETYCZNEJ Z OZNACZENIEM NAPIĘCIA

ZALĄCZNIK NR 1 DO UCHWAŁY NR \_\_\_\_\_ UCHWAŁA OGŁOSZONA W DZIENNIKU  
 RADY GMINY STARE BABICE URZĘDOWYM WOJEWÓDZTWIA  
 Z DNIA \_\_\_\_\_ MAZOWIECKIEGO NR \_\_\_\_\_ POZ. \_\_\_\_\_ Z  
 DNIA \_\_\_\_\_

**MIĘSCOWY PLAN ZAGOSPODAROWANIA PRZESTRZENNEGO CZĘŚCI WSI JANÓW**  
 skala 1:1 000

0 50 100 m

Opisane:  
 URBS PROJEKT KONRAD JANOWSKI  
 Stare Babice 18b  
 05-670 Błonie  
 tel. 22 839 00 35  
 kbaro@urbs.pl