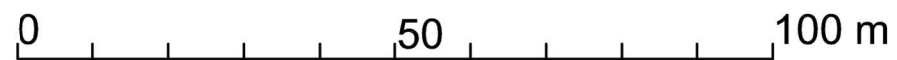
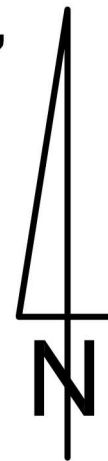


# MIEJSCOWY PLAN ZAGOSPODAROWANIA PRZESTRZENNEGO CZĘŚCI TERENÓW POŁOŻONYCH W GMINIE STARE BABICE, WE WSIACH: BORZĘCIN DUŻY, WOJCIESZYN, KOCZARGI STARE, LIPKÓW, STARE BABICE, BABICE NOWE, LATCHORZEW, LUBICZÓW, BLIZNE JASIŃSKIEGO I BLIZNE ŁASZCZYŃSKIEGO

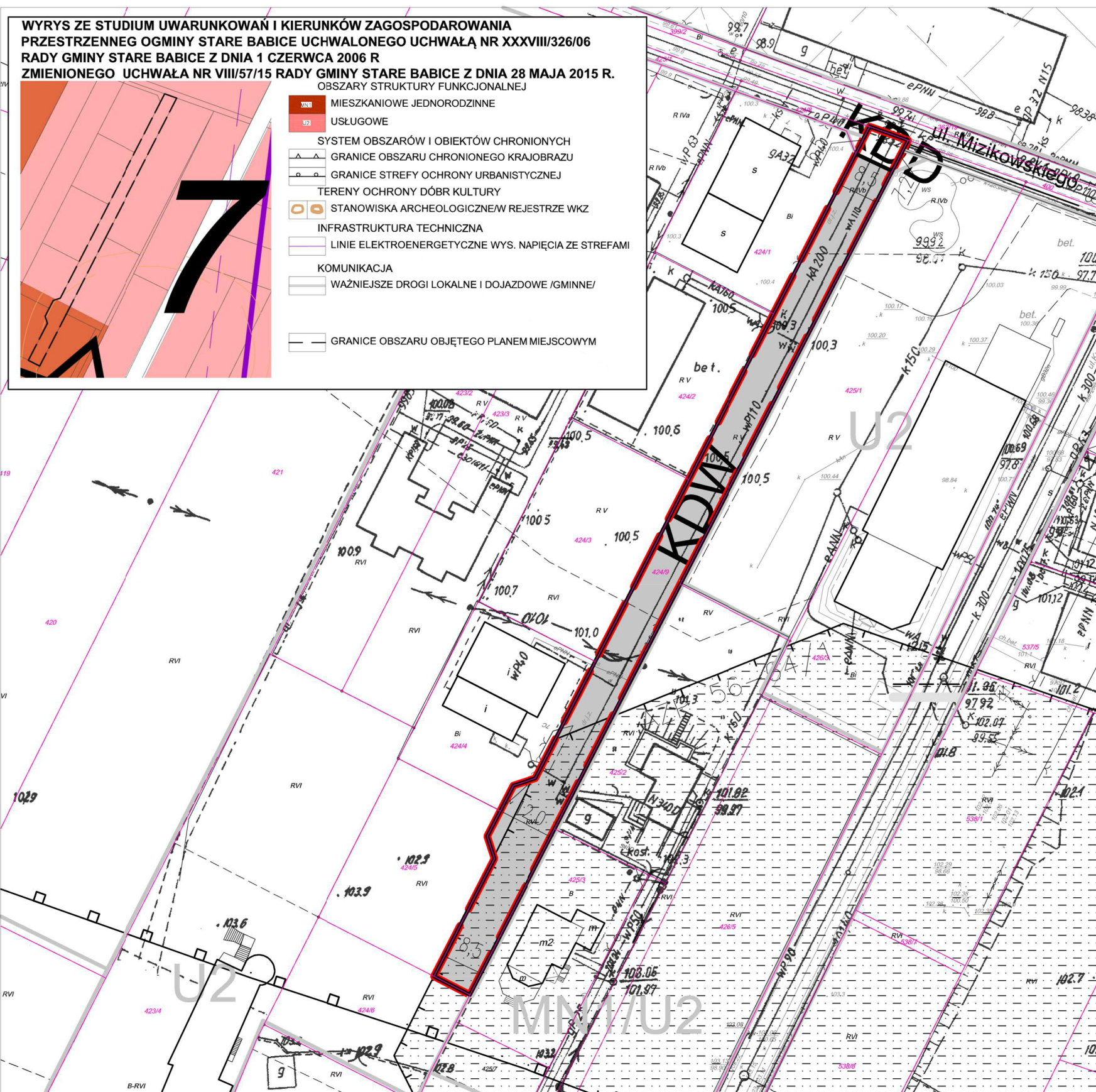
RYSUNEK PLANU

OBSZAR 7 STARE BABICE

SKALA 1 : 1 000



ZAŁĄCZNIK NR 6  
DO UCHWAŁY NR XXVIII/ 284 /17  
RADY GMINY STARE BABICE  
Z DNIA 30 MARCA 2017



**WYRYS ZE STUDIUM UWARUNKOWAŃ I KIERUNKÓW ZAGOSPODAROWANIA PRZESTRZENNEGO GMINY STARE BABICE UCHWAŁONEGO UCHWAŁĄ NR XXXVIII/326/06 RADY GMINY STARE BABICE Z DNIA 1 CZERWCA 2006 R ZMIENIONEGO UCHWAŁĄ NR VIII/57/15 RADY GMINY STARE BABICE Z DNIA 28 MAJA 2015 R. OBSZARY STRUKTURY FUNKCJONALNEJ**

- MIESZKANIOWE JEDNORODZINNE
- USŁUGOWE
- SYSTEM OBSZARÓW I OBIEKTÓW CHRONIONÝCH**
- GRANICE OBSZARU CHRONIONEGO KRAJOBRAZU
- GRANICE STREFY OCHRONY URBANISTYCZNEJ
- TERENY OCHRONY DÓBR KULTURY
- STANOWISKA ARCHEOLOGICZNE W REJESTRZE WKZ
- INFRASTRUKTURA TECHNICZNA
- LINIE ELEKTROENERGETYCZNE WYS. NAPIĘCIA ZE STREFAMI
- KOMUNIKACJA
- WAŻNIEJSZE DRÓGI LOKALNE I DOJAZDOWE /GMINNE/
- GRANICE OBSZARU OBJĘTEGO PLANEM MIEJSCOWYM

## LEGENDA

### OBOWIĄZUJĄCE USTALENIA PLANU

- GRANICE OBSZARU OBJĘTEGO PLANEM
- LINIE ROZGRANICZAJĄCE TERENY O RÓŻNYM PRZEZNACZENIU LUB RÓŻNYCH ZASADACH ZAGOSPODAROWANIA
- 8,5  ZWYMIAROWANE WZAJEMNE ODLEGŁOŚCI ELEMENTÓW ZAGOSPODAROWANIA

### PRZEZNACZENIE TERENÓW

**KDW** TEREN DRÓGI WEWNĘTRZNEJ

TEREN DRÓGI PUBLICZNEJ:

**KDD** KLASY DOJAZDOWEJ

### OZNACZENIE ELEMENTÓW INFORMACYJNYCH WYNIKAJĄCE Z WYMÓGÓW PRZEPISÓW ODREBNYCH

GRANICE I OBSZAR ZABYTKU ARCHEOLOGICZNEGO WPISANEGO DO REJESTRU ZABYTKÓW

### INFORMACJE

424/9 GRANICE DZIAŁEK EWIDENCYJNYCH (ORIENTACYJNE)

WSPÓLNA GRANICE STREFY OCHRONY URBANISTYCZNEJ WARSZAWSKIEGO OBSZARU CHRONIONEGO KRAJOBRAZU I STREFY ZWYKŁEJ WARSZAWSKIEGO OBSZARU CHRONIONEGO KRAJOBRAZU

OBSZARY ZMELIOROWANE / ZDRENOWANE

U2 OZNACZENIA I LINIE ROZGRANICZAJĄCE POZA OBSZAREM PLANU

WÓJT GMINY STARE BABICE		
TYTUŁ OPRACOWANIA: MIEJSCOWY PLAN ZAGOSPODAROWANIA PRZESTRZENNEGO CZĘŚCI TERENÓW POŁOŻONYCH W GMINIE STARE BABICE, WE WSIACH: BORZĘCIN DUŻY, WOJCIESZYN, KOCZARGI STARE, LIPKÓW, STARE BABICE, BABICE NOWE, LATCHORZEW, LUBICZÓW, BLIZNE JASIŃSKIEGO I BLIZNE ŁASZCZYŃSKIEGO		
ZESPÓŁ AUTORSKI	mgr inż. arch. Anna Markert mgr inż. Aleksandra Niebrzydowska - Macewicz tech. Urszula Oględzka mgr inż. Monika Popławska mgr inż. Krzysztof Zgierski mgr inż. Natalia Brzostek	WA-122 WA-440 WA-441 WA-421